

АДМИНИСТРАЦИЯ
ЧАЙКОВСКОГО ГОРОДСКОГО ОКРУГА
УПРАВЛЕНИЕ
ЗЕМЕЛЬНО-ИМУЩЕСТВЕННЫХ
ОТНОШЕНИЙ

ул. Ленина, д. 67/1, г. Чайковский, Пермский край, 617760

Тел/факс: (34241) 4-73-75

E-mail: uzio@chaykovsky.permkrai.ru

ОКПО 35288925 ОГРН 1185958071562

ИНН/КПП 5959002592/595901001

АО «МБКИ»

ул. Спешилова, зд. 96АА, этаж 1

г. Пермь,

Пермский край

Чайковский отдел

Управления Росреестра

по Пермскому краю

№ 02-01-06-01-1438

На № 02-01-06-01-1253 от 08.04.2024

Правовое управление

администрации Чайковского

городского округа

О предоставлении решения

РЕШЕНИЕ № 65
о размещении объектов

г. Чайковский,
Пермский край

19.04.2024

Управление земельно-имущественных отношений администрации Чайковского городского округа, в лице начальника Управления Елькиной Ларисы Александровны, действующей на основании Положения об Управлении земельно-имущественных отношений администрации города Чайковского, утвержденного решением Чайковской городской Думы от 19 декабря 2018 г. № 99,

разрешает Акционерному Обществу «МБКИ» (ИНН 5907048892, ОГРН 1115907002089, адрес: 614018, Пермский край, г. Пермь, ул. Спешилова, зд. 96АА, этаж 1, телефон: 8 (342) 257 90 59, e-mail: info@pss.ru) размещение объекта: «Зарядные станции (терминалы) для электротранспорта», на части земельного участка с кадастровым номером 59:12:0010345:196, из состава земель населенных пунктов, площадью 9 кв.м.,

на срок: 5 лет,

местоположение: Пермский край, г. Чайковский, в районе пересечения улиц Вокзальная и Ленина.

Приложение: схема предполагаемых к использованию земель или части земельного участка

Начальник Управления
земельно-имущественных отношений
администрации Чайковского городского округа




Схема предполагаемых к использованию земель или части земельного участка

Объект: Зарядные станции (терминалы) для электротранспорта

Местоположение: Пермский край, г.о. Чайковский, г. Чайковский, ул. Ленина





Площадь земель или части земельного участка: 9 кв. м.

Категория земель: Земли населенных пунктов

Описание границ смежных землепользователей:

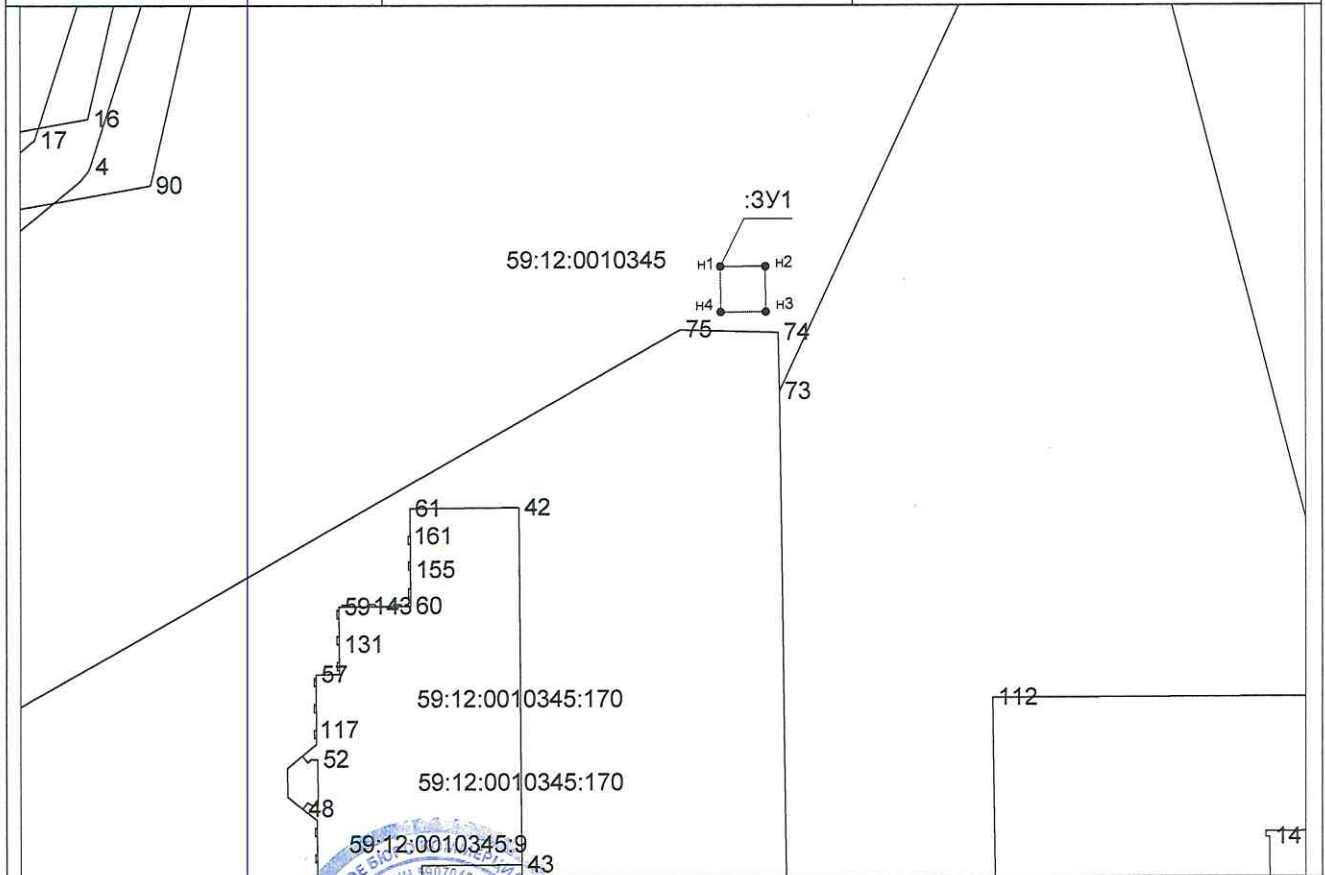
От точки н1 до точки н1 – земельный участок с кадастровым номером 59:12:0010345:196

Условные обозначения:

 - предполагаемый участок земель, на которых планируется размещение объекта	:ЗУ1 - обозначение запрашиваемого земельного участка
 - границы и номер земельного участка, сведения о которых внесены в ГКН	• н1 – характерная точка границ земель или части земельного участка
 - границы и номер объекта капитального строительства, сведения о которых внесены в ЕГРН	59:12:0010345 – номер кадастрового квартала
 - граница кадастрового квартала	Система координат - МСК 59
(1) – обозначение контура многоконтурного земельного участка	Условный номер участка :ЗУ1

Каталог координат, м

№ точки границы	X	Y
н1	379278.81	1287361.83
н2	379278.83	1287364.83
н3	379275.83	1287364.85
н4	379275.81	1287361.85
н1	379278.81	1287361.83



М 1:500

Заявитель _____



МП

(подпись, расшифровка подписи)

/ М. П. Политов /

(для юридических лиц и индивидуальных предпринимателей)